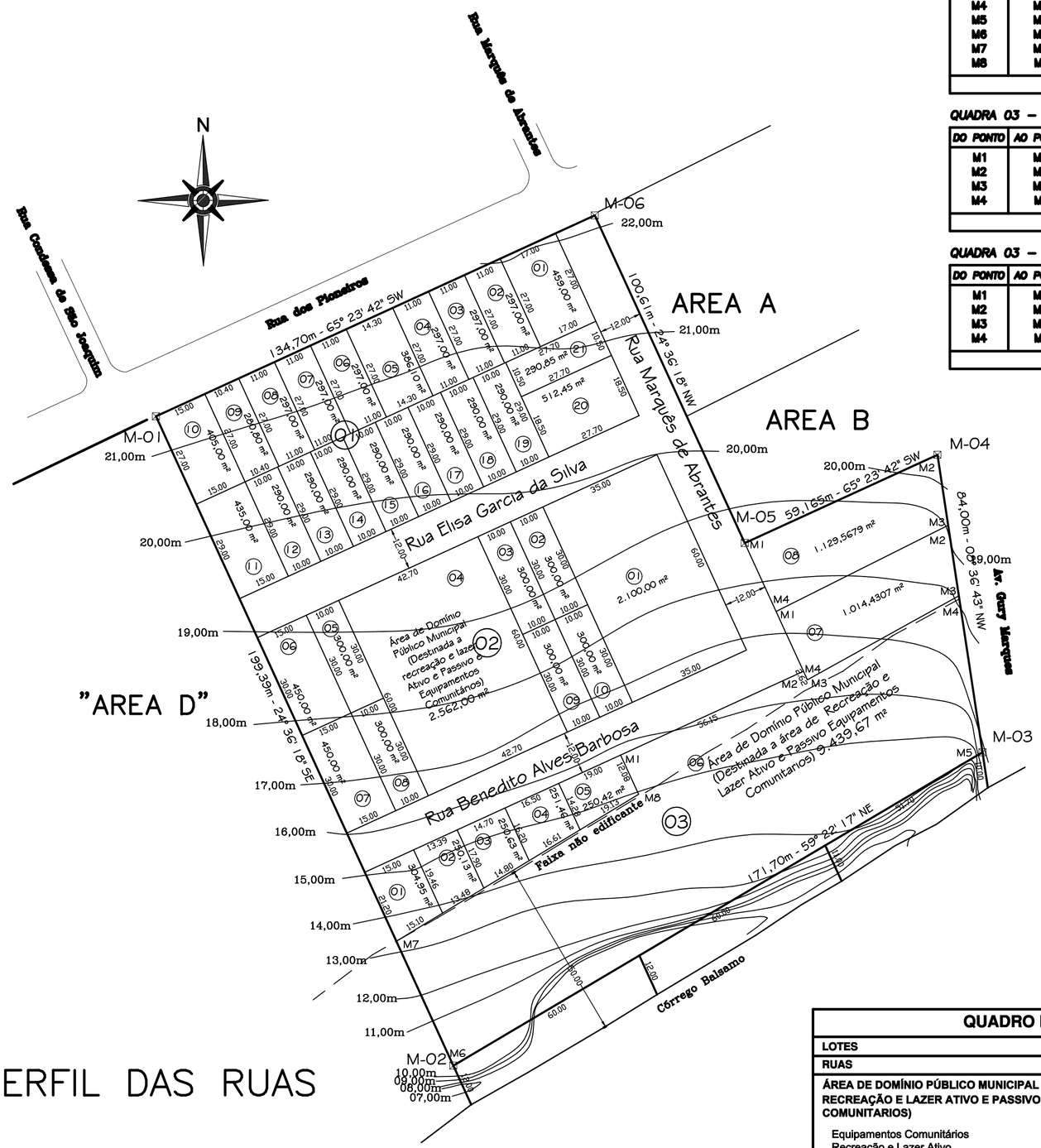

QUADRA 03 – LOTE 06
(ÁREA DE DOMÍNIO PÚBLICO MUNICIPAL)

DO PONTO	AO PONTO	AZIMUTES/AC	DISTÂNCIAS (m)
M1	M2	65°23'42"	56,15
M2	M3	155°23'42"	2,62
M3	M4	60°57'27"	48,3442
M4	M5	171°23'17"	44,20
M5	M6	239°22'17"	171,70
M6	M7	335°23'42"	38,19
M7	M8	58°46'20"	79,12
M8	M1	335°23'42"	12,08
ÁREA = 9.439,67 m²			

QUADRA 03 – LOTE 07

DO PONTO	AO PONTO	AZIMUTES/AC	DISTÂNCIAS (m)
M1	M2	63°23'59"	53,7147
M2	M3	171°23'17"	19,9000
M3	M4	240°57'27"	48,3442
M4	M1	335°23'42"	21,0000
ÁREA = 1.014,4307 m²			

QUADRA 03 – LOTE 08

DO PONTO	AO PONTO	AZIMUTES/AC	DISTÂNCIAS (m)
M1	M2	65°23'42"	59,1650
M2	M3	171°23'17"	19,9000
M3	M4	243°23'59"	53,7147
M4	M1	335°23'42"	21,0000
ÁREA = 1.129,5679 m²			

PLANTA DE SITUAÇÃO

ESCALA 1/10.000

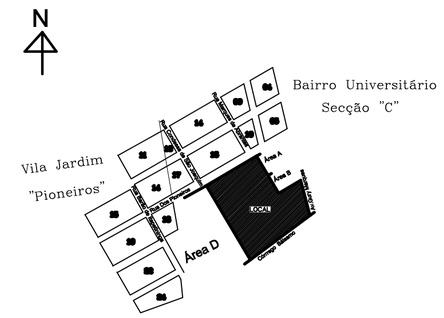

PERFIL DAS RUAS



RUAS – 12,00 m
ESC. 1:50

QUADRO DE ÁREAS

LOTES	15.122,7886m² =	47,60 %
RUAS	4.642,1914m² =	14,61 %
ÁREA DE DOMÍNIO PÚBLICO MUNICIPAL (DESTINADA A RECREAÇÃO E LAZER ATIVO E PASSIVO E EQUIPAMENTOS COMUNITARIOS)	12.001,67m2 =	37,79 %
Equipamentos Comunitários	2.562,00m² =	8,07 %
Recreação e Lazer Ativo	1.270,67m² =	4,00 %
Recreação e Lazer Passivo	2.584,24m² =	8,14 %
Preservação Permanente	5.584,76m² =	17,58 %
TOTAL	31.766,65m² =	100,00 %
TOTAL DE LOTES		37

APROVAÇÃO

LOTEAMENTO

JARDIM AGULHAS NEGRAS

Área C remanescente da gleba de terras da Fazenda Bálsamo, Lotes Esquecido e Colonial, matrícula 103.349

TIPO

LOTEAMENTO–L2

PROPRIETÁRIO

Alcione Barbosa Pereira
CPF nº 003.616.741–04

AUTORA DO PROJETO E RESP. TÉCNICO PELA IMPLANTAÇÃO

Marta Lúcia da Silva Martinez
Eng. Civil – CREA 1660/D
MS

ESCALA	DATA	PRANCHA
1:1 000	Maio / 2004	Única