








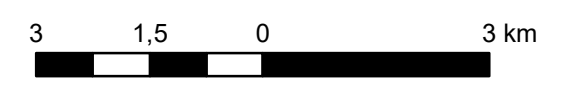
# Anexo 7 - Zonas Ambientais Minuta do Projeto de Lei XX - Revisão do Plano Diretor de Campo Grande - 2017



### Legenda:

-  Perímetro Urbano
-  Zona Ambiental 1 - ZA1
-  Zona Ambiental 2 - ZA2
-  Zona Ambiental 3 - ZA3
-  Zona Ambiental 4 - ZA4
-  Zona Ambiental 5 - ZA5

Escala: 1:100.000



Para preservar a escala numérica, imprimir esse mapa em formato A3

### Localização:



### Convenções Cartográficas:

-  Bairros
-  Hidrografia
-  Logradouros

Referência Cartográfica:  
 Projeção Plana - UTM  
 Datum: SIRGAS/2000  
 Fuso 21 - MC 57° W

