
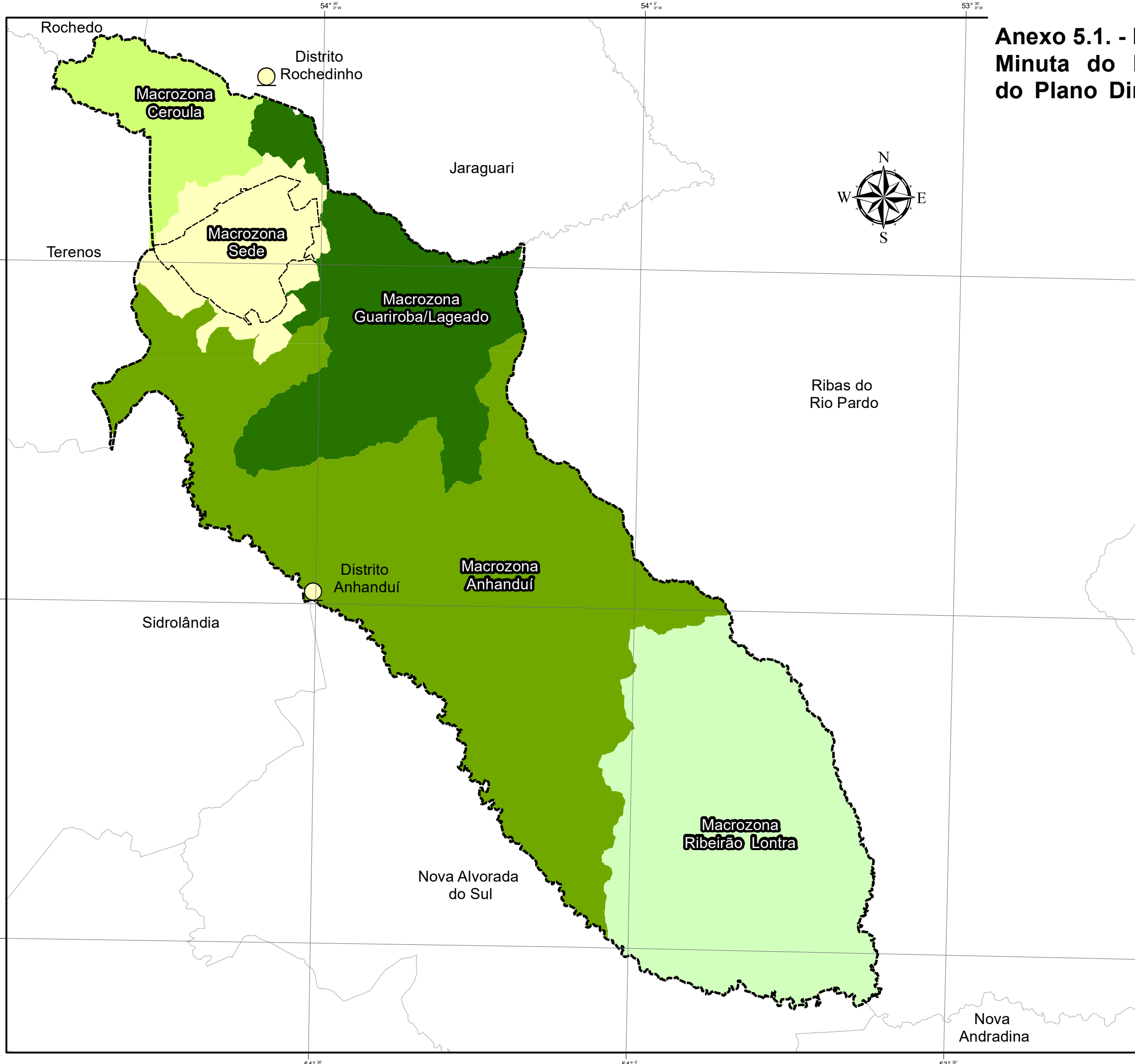











Anexo 5.1. - Macrozoneamento do Município Minuta do Projeto de Lei XX - Revisão do Plano Diretor de Campo Grande - 2017



Legenda:

-  Distritos
-  Limite Município de Campo Grande
-  Perímetro Urbano
-  MACROZONA SEDE
-  MACROZONA RURAL GUARIROBA/LAGEADO
-  MACROZONA RURAL ANHANDUÍ
-  MACROZONA RURAL RIBEIRÃO LONTRA
-  MACROZONA RURAL CEROULA

Escala: 1:600.000



Referência Cartográfica:
 Projeção Geográfica - GMS
 Datum: SIRGAS/2000

Para preservar a escala numérica, imprimir esse mapa em formato A3

Localização:

