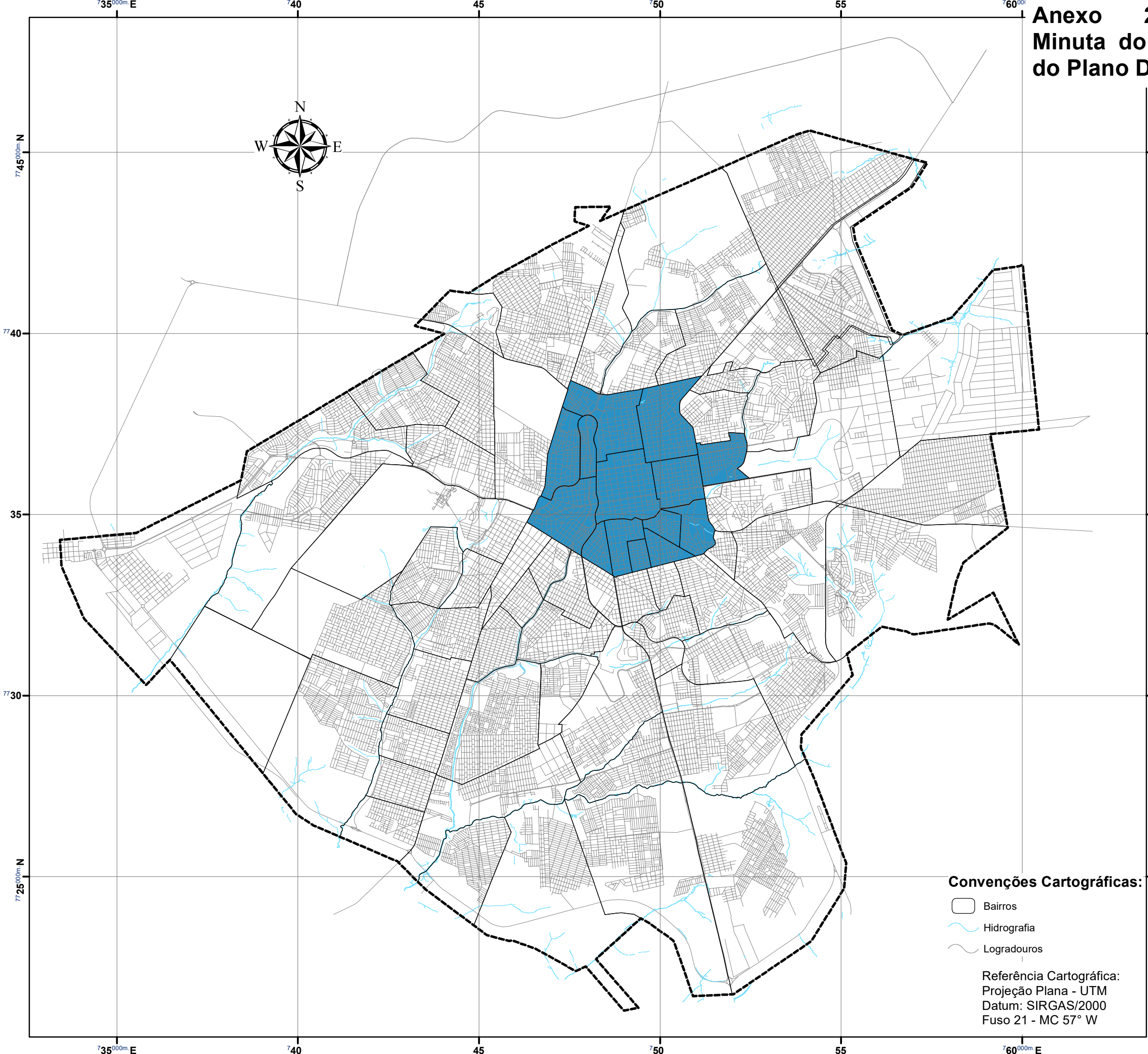
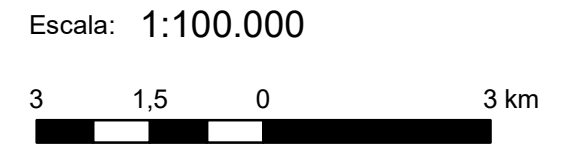


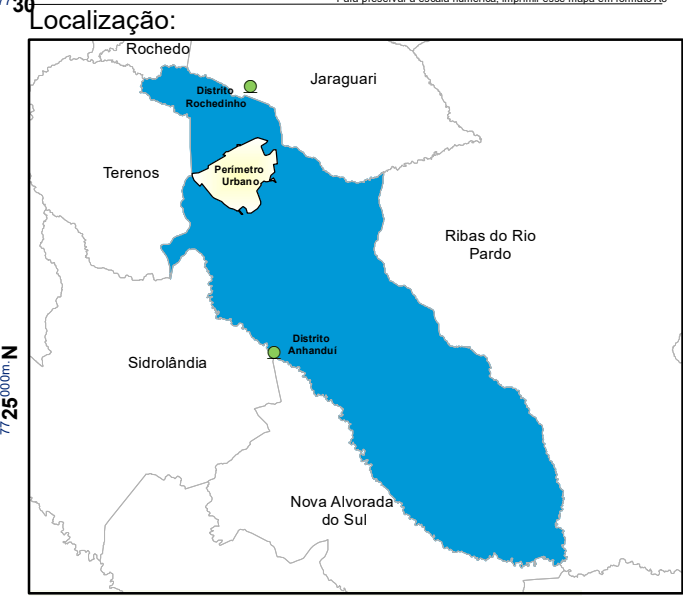
# Anexo 22 - IPTU Progressivo Minuta do Projeto de Lei XX - Revisão do Plano Diretor de Campo Grande - 2017



- Legenda:**
- Perímetro Urbano
  - IPTU Progressivo



Para preservar a escala numérica, imprimir esse mapa em formato A3



- Convenções Cartográficas:**
- Bairros
  - Hidrografia
  - Logradouros
- Referência Cartográfica:  
Projeção Plana - UTM  
Datum: SIRGAS/2000  
Fuso 21 - MC 57° W