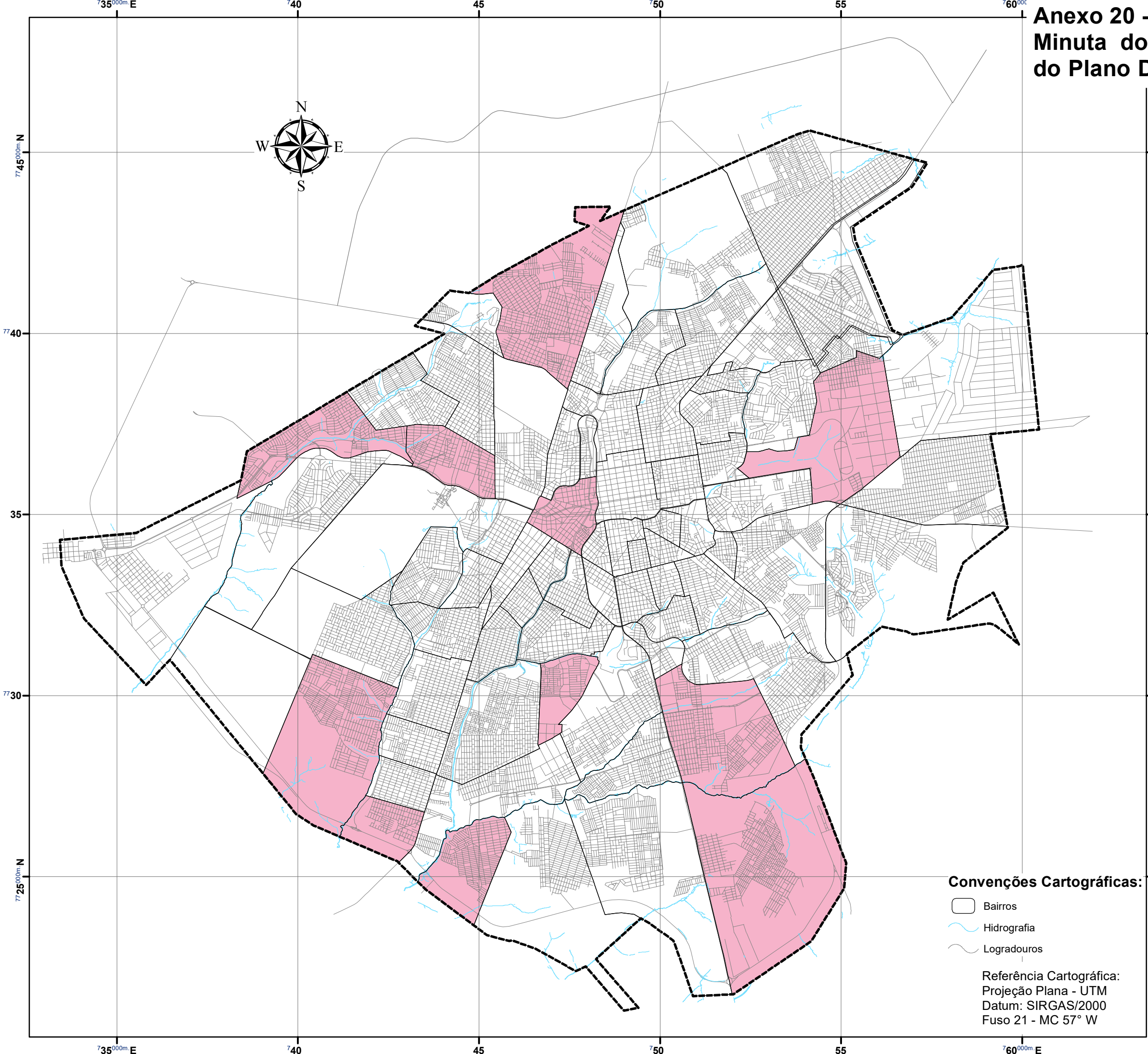


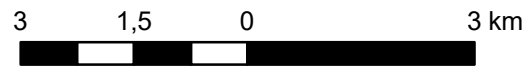


Anexo 20 - Operação Urbana Consorciada Minuta do Projeto de Lei XX - Revisão do Plano Diretor de Campo Grande - 2017

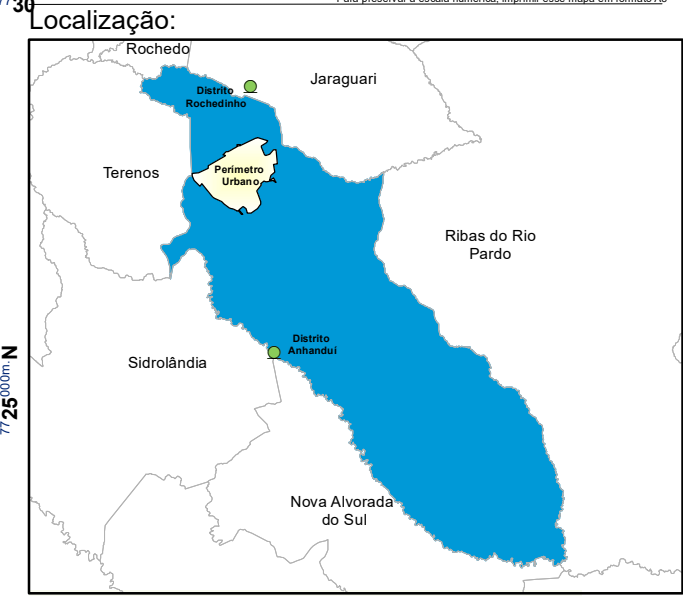


- Legenda:**
-  Perímetro Urbano
 -  Operação Urbana Consorciada




Escala: 1:100.000



Para preservar a escala numérica, imprimir esse mapa em formato A3



Convenções Cartográficas:

-  Bairros
-  Hidrografia
-  Logradouros

Referência Cartográfica:
 Projeção Plana - UTM
 Datum: SIRGAS/2000
 Fuso 21 - MC 57° W