




Anexo 13 - Zona de Interesse Econômico - ZIE

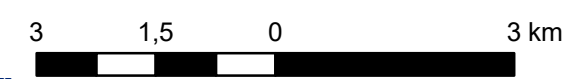
Minuta do Projeto de Lei XX - Revisão do Plano Diretor de Campo Grande - 2017



Legenda:

-  Perímetro Urbano
-  Zona de Interesse Econômico - ZIE

Escala: 1:95.000






Para preservar a escala numérica, imprimir esse mapa em formato A3

Localização:



Convenções Cartográficas:

-  Bairros
-  Hidrografia
-  Logradouros

Referência Cartográfica:
 Projeção Plana - UTM
 Datum: SIRGAS/2000
 Fuso 21 - MC 57° W

