
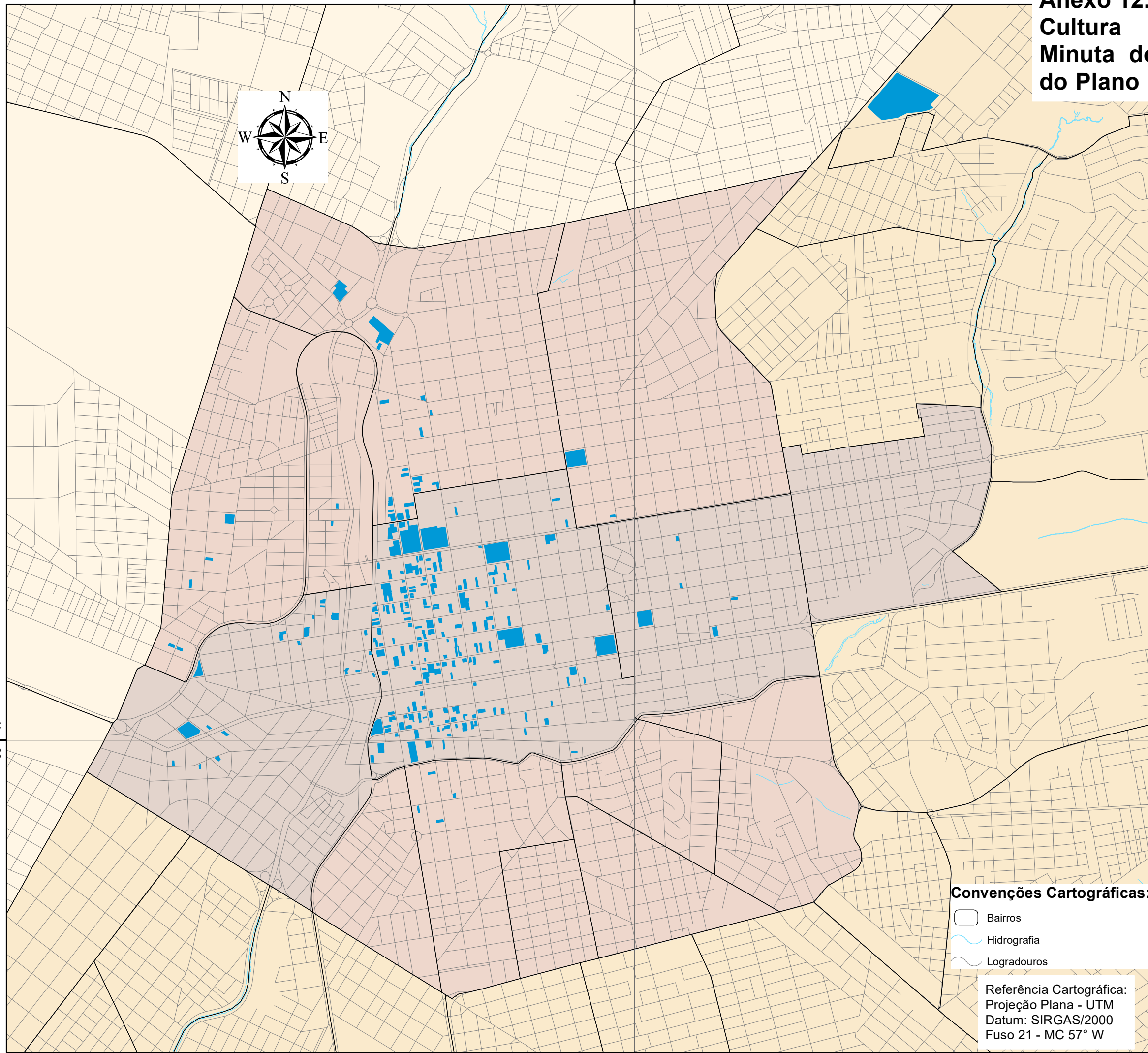




Anexo 12.2 - Zonas Especiais de Interesse Cultural 2B - ZEIC 2B


Minuta do Projeto de Lei XX - Revisão do Plano Diretor de Campo Grande - 2017



Legenda:

-  Perímetro Urbano
-  Zona Especial de Interesse Cultural 2 - ZEIC 2

Escala: 1:25.000






Para preservar a escala numérica, imprimir esse mapa em formato A3

Localização:



Convenções Cartográficas:

-  Bairros
-  Hidrografia
-  Logradouros

Referência Cartográfica:
Projeção Plana - UTM
Datum: SIRGAS/2000
Fuso 21 - MC 57° W

