

PREFEITURA MUNICIPAL DE CAMPO GRANDE

AGÊNCIA MUNICIPAL DE TRANSPORTE E TRÂNSITO
DIRETORIA DE TRANSPORTES

QUADRO HORÁRIO Nº: 094/11
PLANO FUNCIONAL: SEGUNDA À SEXTA
LINHA : 228 - MARABÁ - Alimentadora.

ÔNIBUS	Bairro SAIDA	Gal. Osório		Bairro CHEGADA	RECOLHE
		CHEGADA	SAIDA		
01	18:43	19:00	19:05	19:23	-
02	19:03	19:20	19:30	19:48	-
01	19:23	19:40	-	-	Recolhe
02	19:48	20:06	20:11	20:26	-
02	20:26	20:40	20:45	21:00	-
02	21:00	21:14	21:19	21:34	-
02	21:34	21:48	21:53	22:08	-
02	22:08	22:22	22:27	22:42	-
02	22:42	22:57	23:05	23:18	-
02	23:18	23:33	23:40	23:53	Recolhe
02	-	-	00:15	00:28	Recolhe

Luiz Carlos Alencar Filho
Diretor do Departamento de Programação Operacional
AGETTRAN

Lúcio Murilo Fregonese Barros
Diretor de Transportes
AGETTRAN

Processo n.º 11026/2011-05
Rubrica Número 21

PREFEITURA MUNICIPAL DE CAMPO GRANDE

AGÊNCIA MUNICIPAL DE TRANSPORTE E TRÂNSITO
DIRETORIA DE TRANSPORTES

QUADRO HORÁRIO Nº: 094/11

PLANO FUNCIONAL: SÁBADOS

LINHA : 228 - MARABÁ - Alimentadora.

ÔNIBUS	Bairro SAIDA	Gal. Osório		Bairro CHEGADA	RECOLHE
		CHEGADA	SAIDA		
01	05:10	05:25	05:30	05:48	-
01	05:48	06:05	06:10	06:28	-
02	-	-	06:25	06:43	-
01	06:28	06:45	06:45	07:03	-
02	06:43	07:00	07:05	07:23	-
01	07:03	07:20	07:25	07:43	-
02	07:23	07:40	07:45	08:03	-
01	07:43	08:00	08:05	08:23	-
02	08:03	08:20	-	-	Recolhe
01	08:23	08:40	08:45	09:03	-
01	09:03	09:20	09:25	09:43	-
01	09:43	10:00	10:05	10:23	-
01	10:23	10:40	10:45	11:03	-
02	-	-	11:05	11:23	-
01	11:03	11:20	11:25	11:43	-
02	11:23	11:40	11:45	12:03	-
01	11:43	12:00	12:05	12:23	-
02	12:03	12:20	12:25	12:43	-
01	12:23	12:40	12:45	13:03	-
02	12:43	13:00	-	-	Recolhe
01	13:03	13:20	13:25	13:43	-
01	13:43	14:00	14:05	14:23	-
01	14:23	14:40	14:45	15:03	-
01	15:03	15:20	15:25	15:43	-
01	15:43	16:00	16:05	16:23	-
01	16:23	16:40	16:45	17:03	-
01	17:03	17:20	17:25	17:43	-
01	17:43	18:00	18:05	18:23	-
01	18:23	18:40	18:45	19:03	-
01	19:03	19:20	19:25	19:43	-
01	19:43	20:00	20:05	20:20	-
01	20:20	20:35	20:40	20:55	-
01	20:55	21:10	21:15	21:30	-
01	21:30	21:45	21:50	22:05	-
01	22:05	22:20	22:25	22:40	-
01	22:40	22:55	23:05	23:18	-
01	23:18	23:32	23:40	23:53	Recolhe
01	-	-	00:15	00:28	Recolhe

Processo n.º 311006/2011-00

1891
f

PREFEITURA MUNICIPAL DE CAMPO GRANDE

AGÊNCIA MUNICIPAL DE TRANSPORTE E TRÂNSITO
DIRETORIA DE TRANSPORTES

1802


QUADRO HORÁRIO Nº: 094/11
PLANO FUNCIONAL: SÁBADOS
LINHA : 228 - MARABÁ - Alimentadora.

ÔNIBUS	Bairro SAIDA	Gal. Osório		Bairro CHEGADA	RECOLHE
		CHEGADA	SAIDA		

Luiz Carlos Alencar Filho
Diretor do Departamento de Programação Operacional
AGETRA

Lúcio Murilo Fregonese Barros
Diretor de Transportes
AGETRA

111056/2011-05

1843


PREFEITURA MUNICIPAL DE CAMPO GRANDE

AGÊNCIA MUNICIPAL DE TRANSPORTE E TRÂNSITO

DIRETORIA DE TRANSPORTES

QUADRO HORÁRIO Nº: 094/11

PLANO FUNCIONAL: DOMINGOS E FERIADOS

LINHA : 228 - MARABÁ - Alimentadora.

ÔNIBUS	Bairro SAIDA	Gal. Osório		Bairro CHEGADA	RECOLHE
		CHEGADA	SAIDA		
01	05:15	05:30	05:35	05:50	-
01	05:50	06:05	06:10	06:25	-
01	06:25	06:40	06:45	07:00	-
01	07:00	07:15	07:20	07:35	-
01	07:35	07:50	07:55	08:10	-
01	08:10	08:25	08:30	08:45	-
01	08:45	09:00	09:05	09:20	-
01	09:20	09:35	09:40	09:55	-
01	09:55	10:10	10:15	10:30	-
01	10:30	10:45	10:50	11:05	-
01	11:05	11:20	11:25	11:40	-
01	11:40	11:55	12:00	12:15	-
01	12:15	12:30	12:35	12:50	-
01	12:50	13:05	13:10	13:25	-
01	13:25	13:40	13:45	14:00	-
01	14:00	14:15	14:20	14:35	-
01	14:35	14:50	14:55	15:10	-
01	15:10	15:25	15:30	15:45	-
01	15:45	16:00	16:05	16:20	-
01	16:20	16:35	16:40	16:55	-
01	16:55	17:10	17:15	17:30	-
01	17:30	17:45	17:50	18:05	-
01	18:05	18:20	18:25	18:40	-
01	18:40	18:55	19:00	19:15	-
01	19:15	19:30	19:35	19:50	-
01	19:50	20:05	20:10	20:25	-
01	20:25	20:40	20:45	21:00	-
01	21:00	21:15	21:20	21:35	-
01	21:35	21:50	21:55	22:10	-
01	22:10	22:25	22:30	22:45	-
01	22:45	23:00	23:05	23:18	-
01	23:18	23:32	23:40	23:53	Recolhe
01	-	-	00:15	00:28	Recolhe

Processo n.º 21006/2011-05
 Rubrica 14.100.00 - FIs

Luiz Carlos Alencar Filho
 Diretor do Departamento de Programação Operacional
 AGETRAN

Lúcio Murilo Fregonese Barros
 Diretor de Transportes
 AGETRAN

TABELA Nº: 01 - VIAÇÃO SÃO FRANCISCO LTDA.
 LINHA : 228 - MARABÁ - Alimentadora.
 PLANO FUNCIONAL: SEGUNDA À SEXTA

O.S. Ant. 139/10
 228 - MARABÁ - Alimentadora

1849

Voitas	Bairro Saída	Gal. Osório		Bairro Chegada	Recolhe
		Chegada	Saída		
1,0	05:00	05:15	05:20	05:35	-
2,0	05:35	05:52	05:52	06:09	-
3,0	06:09	06:25	06:30	06:48	-
4,0	06:48	07:05	07:05	07:23	-
5,0	07:23	07:40	07:45	08:03	-
6,0	08:03	08:20	08:25	08:43	-
7,0	08:43	09:00	09:05	09:23	-
8,0	09:23	09:40	09:45	10:03	-
9,0	10:03	10:20	10:25	10:43	-
10,0	10:43	11:00	11:05	11:23	-
11,0	11:23	11:40	11:45	12:03	-
12,0	12:03	12:20	12:25	12:43	-
13,0	12:43	13:00	13:05	13:23	-
14,0	13:23	13:40	13:45	14:03	-
15,0	14:03	14:20	14:25	14:43	-
16,0	14:43	15:00	15:05	15:23	-
17,0	15:23	15:40	15:45	16:03	-
18,0	16:03	16:20	16:25	16:43	-
19,0	16:43	17:00	17:05	17:23	-
20,0	17:23	17:40	17:45	18:03	-
21,0	18:03	18:20	18:25	18:43	-
22,0	18:43	19:00	19:05	19:23	-
22,5	19:23	19:40	-	-	Recolhe
Garagem:		20:00			
Km:		198,968			
Km Morta:		12,189			
Horas Trabalhadas		14:40			

.....
 TERMINAL - BAIRRO

TGO, av. Cel. Antonino, Tv. Itahum, rua Carneiro de Campos, rua Abdalla Roder, rua Naviraí, rua Roberto Medeiros, rua Onicieto S. Monteiro, rua Virgílio Alves Chaves, rua Tapajós, rua Cacique, rua Santa Bárbara, rua Mario de Andrade, rua Izalda Ourique Oliveira, rua Álvares Azevedo, rua Armando Faibanks, rua Naviraí, rua Genebra.

BAIRRO - TERMINAL

Rua Genebra, rua Carneiro de Campos, rua Fidalga, rua Ismael Silva, rua Fernando Pessoa, rua Rio Negro, rua Cristovão E. Luengo, Trav. Dinatre Chulapa, rua Jamil Basmage, rua Cristovão E. Luengo, rua Focho Yamaki, rua Joaquim C. Neto, rua Irmãos Vilas Boas, rua Rio Negro, rua Abdalla Roder, rua Carneiro de Campos, av. Capital, rua Paraíso, av. Cel. Antonino, TGO.

.....
 OBSERVAÇÕES:

Início de operação no bairro: Rua Cassilândia.
 Final de operação no bairro : Rua Carneiro de Campos.

.....
 DIRETRAN - O.S. 094/11

Processo n.º 11056/2011-02
 Rubrica biométrica Fls.

TABELA Nº: 02 - VIAÇÃO SÃO FRANCISCO LTDA.

LINHA : 228 - MARABÁ - Alimentadora.

PLANO FUNCIONAL: SEGUNDA À SEXTA

O.S. Ant. 139/10

228 - MARABÁ - Alimentadora

Voltas	Bairro Saída	Gal. Osório		Bairro Chegada	Recolhe
		Chegada	Saída		
0,5	-	-	05:40	05:55	-
1,5	05:55	06:12	06:12	06:29	-
2,5	06:29	06:45	06:50	07:08	-
3,5	07:08	07:25	07:25	07:43	-
4,5	07:43	08:00	08:05	08:23	-
5,0	08:23	08:40	-	-	Recolhe
5,5	-	-	12:05	12:23	-
6,5	12:23	12:40	12:45	13:03	-
7,5	13:03	13:20	13:25	13:43	-
8,5	13:43	14:00	14:05	14:23	-
9,5	14:23	14:40	14:45	15:03	-
10,5	15:03	15:20	15:25	15:43	-
11,5	15:43	16:00	16:05	16:23	-
12,5	16:23	16:40	16:45	17:03	-
13,5	17:03	17:20	17:25	17:43	-
14,5	17:43	18:00	18:05	18:23	-
15,5	18:23	18:40	18:45	19:03	-
16,5	19:03	19:20	19:30	19:48	-
17,5	19:48	20:06	20:11	20:26	-
18,5	20:26	20:40	20:45	21:00	-
19,5	21:00	21:14	21:19	21:34	-
20,5	21:34	21:48	21:53	22:08	-
21,5	22:08	22:22	22:27	22:42	-
22,5	22:42	22:57	23:05	23:18	-
23,5	23:18	23:33	23:40	23:53	Recolhe
24,0	-	-	00:15	00:28	Recolhe

Garagem: 00:48
Km: 212,232
Km Morta: 24,841
Horas Trabalhadas 15:01

TERMINAL - BAIRRO

TGO, av. Cel. Antonino, Tv. Itahum, rua Carneiro de Campos, rua Abdalla Roder, rua Naviraí, rua Roberto Medeiros, rua Onicieto S. Monteiro, rua Virgílio Alves Chaves, rua Tapajós, rua Cacique, rua Santa Bárbara, rua Mario de Andrade, rua Izalda Ourique Oliveira, rua Álvares Azevedo, rua Armando Faibanks, rua Naviraí, rua Genebra.

BAIRRO - TERMINAL

Rua Genebra, rua Carneiro de Campos, rua Fidalga, rua Ismael Silva, rua Fernando Pessoa, rua Rio Negro, rua Cristovão E. Luengo, Trav. Dinatre Chulapa, rua Jamil Basmage, rua Cristovão E. Luengo, rua Focho Yamaki, rua Joaquim C. Neto, rua Irmãos Vilas Boas, rua Rio Negro, rua Abdalla Roder, rua Carneiro de Campos, av. Capital, rua Paraíso, av. Cel. Antonino, TGO.

OBSERVAÇÕES:

Início de operação no bairro: Rua Cassilândia.

Final de operação no bairro : Rua Carneiro de Campos.

DIRETRAN - O.S. 094/11

Processo n.º 11.056/2011-05
Rubrica Inimicus Flis

1846
f

TABELA Nº: 01 - VIAÇÃO SÃO FRANCISCO LTDA.

228 - MARABÁ - Alimentadora

LINHA : 228 - MARABÁ - Alimentadora.

PLANO FUNCIONAL: SÁBADOS

Voltas	Bairro Saída	Gal. Osório		Bairro Chegada	Recolhe
		Chegada	Saída		
1,0	05:10	05:25	05:30	05:48	-
2,0	05:48	06:05	06:10	06:28	-
3,0	06:28	06:45	06:45	07:03	-
4,0	07:03	07:20	07:25	07:43	-
5,0	07:43	08:00	08:05	08:23	-
6,0	08:23	08:40	08:45	09:03	-
7,0	09:03	09:20	09:25	09:43	-
8,0	09:43	10:00	10:05	10:23	-
9,0	10:23	10:40	10:45	11:03	-
10,0	11:03	11:20	11:25	11:43	-
11,0	11:43	12:00	12:05	12:23	-
12,0	12:23	12:40	12:45	13:03	-
13,0	13:03	13:20	13:25	13:43	-
14,0	13:43	14:00	14:05	14:23	-
15,0	14:23	14:40	14:45	15:03	-
16,0	15:03	15:20	15:25	15:43	-
17,0	15:43	16:00	16:05	16:23	-
18,0	16:23	16:40	16:45	17:03	-
19,0	17:03	17:20	17:25	17:43	-
20,0	17:43	18:00	18:05	18:23	-
21,0	18:23	18:40	18:45	19:03	-
22,0	19:03	19:20	19:25	19:43	-
23,0	19:43	20:00	20:05	20:20	-
24,0	20:20	20:35	20:40	20:55	-
25,0	20:55	21:10	21:15	21:30	-
26,0	21:30	21:45	21:50	22:05	-
27,0	22:05	22:20	22:25	22:40	-
28,0	22:40	22:55	23:05	23:18	-
29,0	23:18	23:32	23:40	23:53	Recolhe
29,5	-	-	00:15	00:28	Recolhe
Garagem:		00:48			
Km:		260,869			
Km Morta:		19,720			
Horas Trabalhadas		18:56			

TERMINAL - BAIRRO

TGO, av. Cel. Antonino, Tv. Itahum, rua Carneiro de Campos, rua Abdalla Roder, rua Naviraí, rua Roberto Medeiros, rua Onicieto S. Monteiro, rua Virgílio Alves Chaves, rua Tapajós, rua Cacique, rua Santa Bárbara, rua Mario de Andrade, rua Izalda Ourique Oliveira, rua Álvares Azevedo, rua Armando Faibanks, rua Naviraí, rua Genebra.

BAIRRO - TERMINAL

Rua Genebra, rua Carneiro de Campos, rua Fidalga, rua Ismael Silva, rua Fernando Pessoa, rua Rio Negro, rua Cristovão E. Luengo, Trav. Dinatre Chulapa, rua Jamil Basmage, rua Cristovão E. Luengo, rua Focho Yamaki, rua Joaquim C. Neto, rua Irmãos Vilas Boas, rua Rio Negro, rua Abdalla Roder, rua Carneiro de Campos, av. Capital, rua Paraíso, av. Cel. Antonino, TGO.

OBSERVAÇÕES:

Início de operação no bairro: Rua Cassilândia.
Final de operação no bairro: Rua Carneiro de Campos.

DIRETRAN - O.S. 094/11

Processo n.º 111056/20.11.25
D. Lúcia Inerone, Fis.

111056-2011-05

1847
f

TABELA Nº: 02 - VIAÇÃO SÃO FRANCISCO LTDA.

LINHA : 228 - MARABÁ - Alimentadora.

PLANO FUNCIONAL: SÁBADOS

228 - MARABÁ - Alimentadora

Voltas	Bairro Saída	Gal. Osório		Bairro Chegada	Recolhe
		Chegada	Saída		
0,5	-	-	06:25	06:43	-
1,5	06:43	07:00	07:05	07:23	-
2,5	07:23	07:40	07:45	08:03	-
3,0	08:03	08:20	-	-	Recolhe
3,5	-	-	11:05	11:23	-
4,5	11:23	11:40	11:45	12:03	-
5,5	12:03	12:20	12:25	12:43	-
6,0	12:43	13:00	-	-	Recolhe
Garagem:			13:20		
Km:			53,058		
Km Morta:			17,310		
Horas Trabalhadas			03:50		

TERMINAL - BAIRRO

TGO, av. Cel. Antonino, Tv. Itahum, rua Carneiro de Campos, rua Abdalla Roder, rua Naviraí, rua Roberto Medeiros, rua Onicieto S. Monteiro, rua Virgílio Alves Chaves, rua Tapajós, rua Cacique, rua Santa Bárbara, rua Mario de Andrade, rua Izalda Ourique Oliveira, rua Álvares Azevedo, rua Armando Faibanks, rua Naviraí, rua Genebra.

BAIRRO - TERMINAL

Rua Genebra, rua Carneiro de Campos, rua Fidalga, rua Ismael Silva, rua Fernando Pessoa, rua Rio Negro, rua Cristóvão E. Luengo, Trav. Dinatre Chulapa, rua Jamil Basmage, rua Cristóvão E. Luengo, rua Focho Yamaki, rua Joaquim C. Neto, rua Irmãos Vilas Boas, rua Rio Negro, rua Abdalla Roder, rua Carneiro de Campos, av. Capital, rua Paraíso, av. Cel. Antonino, TGO.

OBSERVAÇÕES:

Início de operação no bairro: Rua Cassilândia.

Final de operação no bairro : Rua Carneiro de Campos.

DIRETRAN - O.S. 094/11

TABELA Nº: 01 - VIAÇÃO SÃO FRANCISCO LTDA.

LINHA : 228 - MARABÁ - Alimentadora.

PLANO FUNCIONAL: DOMINGOS E FERIADOS

228 - MARABÁ - Alimentadora

Voltas	Bairro Saída	Gal. Osório		Bairro Chegada	Recolhe
		Chegada	Saída		
1,0	05:15	05:30	05:35	05:50	-
2,0	05:50	06:05	06:10	06:25	-
3,0	06:25	06:40	06:45	07:00	-
4,0	07:00	07:15	07:20	07:35	-
5,0	07:35	07:50	07:55	08:10	-
6,0	08:10	08:25	08:30	08:45	-
7,0	08:45	09:00	09:05	09:20	-
8,0	09:20	09:35	09:40	09:55	-
9,0	09:55	10:10	10:15	10:30	-
10,0	10:30	10:45	10:50	11:05	-
11,0	11:05	11:20	11:25	11:40	-
12,0	11:40	11:55	12:00	12:15	-
13,0	12:15	12:30	12:35	12:50	-
14,0	12:50	13:05	13:10	13:25	-
15,0	13:25	13:40	13:45	14:00	-
16,0	14:00	14:15	14:20	14:35	-
17,0	14:35	14:50	14:55	15:10	-
18,0	15:10	15:25	15:30	15:45	-
19,0	15:45	16:00	16:05	16:20	-
20,0	16:20	16:35	16:40	16:55	-
21,0	16:55	17:10	17:15	17:30	-
22,0	17:30	17:45	17:50	18:05	-
23,0	18:05	18:20	18:25	18:40	-
24,0	18:40	18:55	19:00	19:15	-
25,0	19:15	19:30	19:35	19:50	-
26,0	19:50	20:05	20:10	20:25	-
27,0	20:25	20:40	20:45	21:00	-
28,0	21:00	21:15	21:20	21:35	-
29,0	21:35	21:50	21:55	22:10	-
30,0	22:10	22:25	22:30	22:45	-
31,0	22:45	23:00	23:05	23:18	-
32,0	23:18	23:32	23:40	23:53	Recolhe
32,5	-	-	00:15	00:28	Recolhe
Garagem:		00:48			
Km:		287,398			
Km Morta:		19,720			
Horas Trabalhadas		18:51			

TERMINAL - BAIRRO

TGO, av. Cel. Antonino, Tv. Itahum, rua Carneiro de Campos, rua Abdalla Roder, rua Naviraí, rua Roberto Medeiros, rua Onicieto S. Monteiro, rua Virgílio Alves Chaves, rua Tapajós, rua Cacique, rua Santa Bárbara, rua Mario de Andrade, rua Izaida Ourique Oliveira, rua Álvares Azevedo, rua Armando Faibanks, rua Naviraí, rua Genebra.

BAIRRO - TERMINAL

Rua Genebra, rua Carneiro de Campos, rua Fidalga, rua Ismael Silva, rua Fernando Pessoa, rua Rio Negro, rua Cristovão E. Luengo, Trav. Dinatre Chulapa, rua Jamil Basmage, rua Cristovão E. Luengo, rua Focho Yamaki, rua Joaquim C. Neto, rua Irmãos Vilas Boas, rua Rio Negro, rua Abdalla Roder, rua Carneiro de Campos, av. Capital, rua Paraíso, av. Cel. Antonino, TGO.

OBSERVAÇÕES:

Início de operação no bairro: Rua Cassilândia.

Final de operação no bairro : Rua Carneiro de Campos.

DIRETRAN - O.S. 094/11

Processo n.º 11.000.000/2011-05
Distribuição - 0000 - FIC

PREFEITURA MUNICIPAL DE CAMPO GRANDE

AGÊNCIA MUNICIPAL DE TRANSPORTE E TRÂNSITO
DIRETORIA DE TRANSPORTES

QUADRO HORÁRIO Nº: 108/11
PLANO FUNCIONAL: SEGUNDA À SEXTA
LINHA : 229 - C A B R E Ú V A.

ÔNIBUS	Bairro SAIDA	CENTRO		Bairro CHEGADA	RECOLHE
		CHEGADA	SAIDA		
01	04:55	05:27	05:27	06:05	-
01	06:00	06:41	06:41	07:19	-
01	07:24	08:06	08:06	08:40	-
01	08:45	09:20	09:20	09:57	-
01	10:05	10:45	10:45	11:22	-
01	11:27	12:07	12:07	12:45	-
01	12:50	13:30	13:30	14:08	-
01	14:13	14:50	14:50	15:27	-
01	15:35	16:15	16:15	16:53	-
01	16:58	17:41	17:41	18:19	-
01	18:24	19:05	19:05	19:42	-
01	19:47	20:24	20:24	20:58	-
01	21:03	21:38	21:38	22:13	-
01	22:18	22:54	22:54	23:28	-
01	23:28	00:01	00:01	00:35	Recolhe

Luiz Carlos Alencar Filho
Diretor do Departamento de Programação Operacional
AGETRAN

Lúcio Murilo Fregonese Barros
Diretor de Transportes
AGETRAN

Processo n.º 444056/2011-95
Rubrica p/mo/01/.../Fis.

1850
f

PREFEITURA MUNICIPAL DE CAMPO GRANDE

AGÊNCIA MUNICIPAL DE TRANSPORTE E TRÂNSITO
DIRETORIA DE TRANSPORTES

QUADRO HORÁRIO Nº: 108/11
PLANO FUNCIONAL: SÁBADOS
LINHA : 229 - C A B R E Ú V A.

ÔNIBUS	Bairro SAIDA	CENTRO		Bairro CHEGADA	RECOLHE
		CHEGADA	SAIDA		
01	04:55	05:27	05:27	06:00	-
01	06:00	06:42	06:42	07:20	-
01	07:25	08:07	08:07	08:45	-
01	08:53	09:35	09:35	10:13	-
01	10:21	11:03	11:03	11:41	-
01	11:46	12:28	12:28	13:06	-
01	13:11	13:53	13:53	14:31	-
01	14:39	15:21	15:21	15:59	-
01	16:07	16:49	16:49	17:27	-
01	17:32	18:14	18:14	18:52	-
01	19:00	19:42	19:42	20:20	-
01	20:28	21:07	21:07	21:44	-
01	21:52	22:32	22:32	23:10	-
01	23:10	23:48	23:48	00:25	Recolhe

Luiz Carlos Alencar Filho
Diretor do Departamento de Programação Operacional
AGETRAN

Lúcio Murilo Fregonese Barros
Diretor de Transportes
AGETRAN

Processo n.º 11056/2011-06
Rubrica Murilo Barros Fls.

1851
d

PREFEITURA MUNICIPAL DE CAMPO GRANDE

AGÊNCIA MUNICIPAL DE TRANSPORTE E TRÂNSITO
DIRETORIA DE TRANSPORTES

QUADRO HORÁRIO Nº: 108/11

PLANO FUNCIONAL: DOMINGOS E FERIADOS

LINHA : 229 - C A B R E Ú V A.

ÔNIBUS	Bairro SAIDA	CENTRO		Bairro CHEGADA	RECOLHE
		CHEGADA	SAIDA		
01	05:25	06:00	06:00	06:40	-
01	06:45	07:27	07:27	08:09	-
01	08:19	09:01	09:01	09:43	-
01	09:51	10:33	10:33	11:15	-
01	11:20	12:02	12:02	12:44	-
01	12:49	13:31	13:31	14:13	-
01	14:21	15:03	15:03	15:45	-
01	15:52	16:34	16:34	17:16	-
01	17:21	18:03	18:03	18:45	-
01	18:53	19:35	19:35	20:17	-
01	20:24	21:04	21:04	21:42	-
01	21:49	22:27	22:27	23:04	-
01	23:09	23:47	23:47	00:24	Recolhe

Luiz Carlos Alencar Filho
Diretor do Departamento de Programação Operacional
AGETTRAN

Lúcio Murilo Fregonese Barros
Diretor de Transportes
AGETTRAN

Processo n.º 110066/2011-05
Rubrica RAMMON FIS

1852
f


1853


TABELA Nº: 01 - VIAÇÃO SÃO FRANCISCO LTDA.

O.S. Ant. 061/11

LINHA : 229 - C A B R E Ú V A.

229 - CABREÚVA

PLANO FUNCIONAL: SEGUNDA À SEXTA

Voltas	Bairro Saída	CENTRO		Bairro Chegada	Recoithe
		Chegada	Saída		
1,0	04:55	05:27	05:27	06:05	-
2,0	06:00	06:41	06:41	07:19	-
3,0	07:24	08:06	08:06	08:40	-
4,0	08:45	09:20	09:20	09:57	-
5,0	10:05	10:45	10:45	11:22	-
6,0	11:27	12:07	12:07	12:45	-
7,0	12:50	13:30	13:30	14:08	-
8,0	14:13	14:50	14:50	15:27	-
9,0	15:35	16:15	16:15	16:53	-
10,0	16:58	17:41	17:41	18:19	-
11,0	18:24	19:05	19:05	19:42	-
12,0	19:47	20:24	20:24	20:58	-
13,0	21:03	21:38	21:38	22:13	-
14,0	22:18	22:54	22:54	23:28	-
15,0	23:28	00:01	00:01	00:35	Recoithe
Garagem:		00:45			
Km:		362,370			
Km Morta:		10,165			
Horas Trabalhadas		19:50			

CENTRO - BAIRRO

Rua Rui Barbosa, av Mato Grosso, rua Clemente Pereira, av Noroeste, rua Jequitibá, rua Canaveira, rua Danilo Buffa, rua Belmonte, rua Jequié, av. América, rua Santos Dumont, rua Mercúrio, av. Tamandaré, rua Benedito Almeida.

BAIRRO - CENTRO

Rua Benedito Almeida, Corredor Planel, rua Teobaldo Kafer, rua Waldemiro de Lima, rua Sebastião de Carvalho, rua Sebastião da Costa Lima, rua Teobaldo Kafer, av. Tamandaré, rua Urano, rua Plutão, av. Noroeste, rua Ana América, av. Ernesto Geisel, rua Dom Aquino, Terminal, rua Vasconcelos Fernandes, av. Afonso Pena, av. Ernesto Geisel, av. João Rosa Pires, rua dos Barbosas, rua 26 de Agosto, rua Rui Barbosa.

OBS: Atender Lagoa da Cruz das 22:13 às 23:28 no bairro.
 Quiilometragem: 02 (Viagens) X 2.712 = 5.424 metros.

Diretran - O.S. 108/11



Processo n.º 1110591/2011-05
 Rubrica:  Fls.

TABELA Nº: 01 - VIAÇÃO SÃO FRANCISCO LTDA.
 LINHA : 229 - C A B R E Ú V A.
 PLANO FUNCIONAL: SÁBADOS

O.S. Ant. 061/11

229 - CABREÚVA

1854


Voltas	Bairro Saída	CENTRO		Bairro Chegada	Recoithe
		Chegada	Saída		
1,0	04:55	05:27	05:27	06:00	-
2,0	06:00	06:42	06:42	07:20	-
3,0	07:25	08:07	08:07	08:45	-
4,0	08:53	09:35	09:35	10:13	-
5,0	10:21	11:03	11:03	11:41	-
6,0	11:46	12:28	12:28	13:06	-
7,0	13:11	13:53	13:53	14:31	-
8,0	14:39	15:21	15:21	15:59	-
9,0	16:07	16:49	16:49	17:27	-
10,0	17:32	18:14	18:14	18:52	-
11,0	19:00	19:42	19:42	20:20	-
12,0	20:28	21:07	21:07	21:44	-
13,0	21:52	22:32	22:32	23:10	-
14,0	23:10	23:48	23:48	00:25	Recoithe
Garagem:		00:35			
Km:		338,212			
Km Morta:		10,165			
Horas Trabalhadas		19:30			

CENTRO - BAIRRO

Rua Rui Barbosa, av Mato Grosso, rua Clemente Pereira, av Noroeste, rua Jequitibá, rua Canaveira, rua Danilo Buffa, rua Belmonte, rua Jequié, av. América, rua Santos Dumont, rua Mercúrio, av. Tamandaré, rua Benedito Almeida.

BAIRRO - CENTRO

Rua Benedito Almeida, Corredor Panel, rua Teobaldo Kafer, rua Waldemiro de Lima, rua Sebastião de carvalho, rua Sebastião da Costa Lima, rua Teobaldo Kafer, av. Tamandaré, rua Urano, rua Plutão, av. Noroeste, rua Ana América, av. Ernesto Geisel, rua Dom Aquino, Terminal, rua Vasconcelos Fernandes, av. Afonso Pena, av. Ernesto Geisel, av. João Rosa Pires, rua dos Barbosas, rua 26 de Agosto, rua Rui Barbosa.

OBS: Atender Lagoa da Cruz das 13:06 às 20:20 no bairro.
 Quilometragem: 05 (Viagens) X 2.712 = 13.560 metros.

Diretran - O.S. 108/11

Processo n.º 111.006/2011-05
 Rubrica: Jhonson P. P. S.

TABELA Nº: 01 - VIAÇÃO SÃO FRANCISCO LTDA.

LINHA : 229 - C A B R E Ú V A.

PLANO FUNCIONAL: DOMINGOS E FERIADOS

229 - CABREÚVA

O.S. Ant 061/11

1855
d

Voltas	Bairro Saída	CENTRO		Bairro Chegada	Recolhe
		Chegada	Saída		
1,0	05:25	06:00	06:00	06:40	-
2,0	06:45	07:27	07:27	08:09	-
3,0	08:19	09:01	09:01	09:43	-
4,0	09:51	10:33	10:33	11:15	-
5,0	11:20	12:02	12:02	12:44	-
6,0	12:49	13:31	13:31	14:13	-
7,0	14:21	15:03	15:03	15:45	-
8,0	15:52	16:34	16:34	17:16	-
9,0	17:21	18:03	18:03	18:45	-
10,0	18:53	19:35	19:35	20:17	-
11,0	20:24	21:04	21:04	21:42	-
12,0	21:49	22:27	22:27	23:04	-
13,0	23:09	23:47	23:47	00:24	Recolhe
Garagem:		00:34			
Km:		314,054			
Km Morta:		10,165			
Horas Trabalhadas		18:59			

CENTRO - BAIRRO

Rua Rui Barbosa, av Mato Grosso, rua Clemente Pereira, av Noroeste, rua Jequitibá, rua Canavieira, rua Danilo Buffa, rua Belmonte, rua Jequié, av. América, rua Santos Dumont, rua Mercúrio, av. Tamandaré, rua Benedito Almeida.

BAIRRO - CENTRO

Rua Benedito Almeida, Corredor Planel, rua Teobaldo Kafer, rua Waldemiro de Lima, rua Sebastião de carvalho, rua Sebastião da Costa Lima, rua Teobaldo Kafer, av. Tamandaré, rua Urano, rua Plutão, av. Noroeste, rua Ana América, av. Ernesto Geisel, rua Dom Aquino, Terminal, rua Vasconcelos Fernandes, av. Afonso Pena, av. Ernesto Geisel, av. João Rosa Pires, rua dos Barbosas, rua 26 de Agosto, rua Rui Barbosa.

OBS: Atender Lagoa da Cruz até a viagem das 20:17 no bairro.

Quilometragem: 10 (Viagens) X 2.712 = 27.120 metros.

Diretran - O.S. 108/11

Processo n.º 11096/2011-05
Rubrica Palmom... Fls.

1856

AGÊNCIA MUNICIPAL DE TRANSPORTE E TRÂNSITO
 DIRETORIA DE TRANSPORTES

ORDEM DE SERVIÇO Nº: 022/11 EM SUBSTITUIÇÃO A ORDEM DE SERVIÇO Nº 080/10.

EMPRESA: VIAÇÃO SÃO FRANCISCO LTDA.
 ÁREA DE ATUAÇÃO: N.Bahia/Estrela Dalva/Danúbio Azul/P. dos Poderes.
 CODIGO: 230
 NOME : PARQUE DOS PODERES - Alimentadora.
 CLASSIFICAÇÃO: Alimentadora.
 TIPO VEÍCULO: Leve.
 TERMINAL Governadoria.
 P. RETORNO: Terminal Nova Bahia.

DADOS OPERACIONAIS

LEGENDA	SEG/SEX	INT	SÁBADO	INT	DOMINGO	INT
FROTA	03		01			
EXTENSÃO IDA	9,783		9,783			
EXTEN. VOLTA	9,650		11,708			
PAVIMENTADA	13,785		15,843			
VEL. MÉDIA	19,43		21,49			
TEMPO MÉDIO	60		60			
INT. MEDIO	0/70		56/64			
N. VIAG/DIA	19		7			
KM/DIA	369,23		150,44			
KM MORTA/DIA	25,060		15,603			
HORAS TRABALHADAS	18:33		6:56			
	05:35/06:55	54/56	05:39/12:35	56/64		
	06:31/08:09	6/44				
	08:00/11:00	59/70				
	11:25/14:05	11/50				
	14:14/16:10	61/65				
	16:22/17:20	19/40				
	17:11/19:28	53/59				


Processo n.º 11.1006/2011.05
 Rubrica: Danúbio, Fil.

Observações: => Oficialização p/ tab. 01 atender à UNIDERP, em todas as viagens;
 => Operação por tempo indeterminado.

Início da operação em ____/____/20____

Luiz Carlos Alencar Filho
 Diretor do Departamento de Programação Operacional
 AGETRAN

Lúcio Murilo Fregonese Barros
 Diretor de Transportes
 AGETRAN

1857


PREFEITURA MUNICIPAL DE CAMPO GRANDE

AGÊNCIA MUNICIPAL DE TRANSPORTE E TRÂNSITO
 DIRETORIA DE TRANSPORTES

QUADRO HORÁRIO Nº: 022/11

PLANO FUNCIONAL: SEGUNDA À SEXTA

LINHA : 230 - PARQUE DOS PODERES - Alimentadora.

ÔNIBUS	Bairro SAIDA	Nova Bahia		Bairro CHEGADA	RECOLHE
		CHEGADA	SAIDA		
01	-	-	05:35	05:59	-
01	06:04	06:28	06:29	06:55	-
03	-	-	06:31	06:55	Recolhe
03	-	-	07:09	07:38	Recolhe
02	-	-	07:15	07:44	-
01	07:00	07:25	07:30	07:55	-
02	07:44	08:09	-	-	Recolhe
01	08:00	08:24	08:25	08:50	-
01	08:59	09:24	09:25	09:50	-
01	10:00	10:25	10:35	11:00	-
02	-	-	11:25	11:50	-
01	11:10	11:35	11:36	12:02	-
02	12:00	12:25	-	-	Recolhe
01	12:12	12:37	12:42	13:07	-
02	-	-	13:10	13:35	-
01	13:16	13:41	13:42	14:07	-
02	13:40	14:05	-	-	Recolhe
01	14:14	14:39	14:40	15:05	-
01	15:15	15:40	15:45	16:10	-
02	-	-	16:22	16:47	-
01	16:15	16:40	16:41	17:06	-
02	16:52	17:20	-	-	Recolhe
01	17:11	17:36	17:37	18:01	-
01	18:10	18:35	18:36	19:00	-
01	19:05	19:28	-	-	Recolhe

Luiz Carlos Alencar Filho
 Diretor do Departamento de Programação Operacional
 AGETRAN

Lúcio Murilo Fregonese Barros
 Diretor de Transportes
 AGETRAN

Processo n.º 11006/2011-02
 Rubrica

111056-2011-05

1859

TABELA Nº: 01 - VIAÇÃO SÃO FRANCISCO LTDA.
 LINHA : 230 - PARQUE DOS PODERES - Alimentadora.
 PLANO FUNCIONAL: SEGUNDA À SEXTA

O.S. Ant. 080/10
 230 - PARQUE DOS PODERES - Alimentadora

Voltas	Bairro Saída	Nova Bahia		Bairro Chegada	Recolhe
		Chegada	Saída		
0,5	-	-	05:35	05:59	-
1,5	06:04	06:28	06:29	06:55	-
2,5	07:00	07:25	07:30	07:55	-
3,5	08:00	08:24	08:25	08:50	-
4,5	08:59	09:24	09:25	09:50	-
5,5	10:00	10:25	10:35	11:00	-
6,5	11:10	11:35	11:36	12:02	-
7,5	12:12	12:37	12:42	13:07	-
8,5	13:16	13:41	13:42	14:07	-
9,5	14:14	14:39	14:40	15:05	-
10,5	15:15	15:40	15:45	16:10	-
11,5	16:15	16:40	16:41	17:06	-
12,5	17:11	17:36	17:37	18:01	-
13,5	18:10	18:35	18:36	19:00	-
14,0	19:05	19:28	-	-	Recolhe
Garagem:		19:53			
Km:		272,062			
Km Morta:		15,603			
Horas Trabalhadas		13:53			

.....
 TERMINAL - PARQUE DOS PODERES

TNB, av Marquês de Herval, rua Guanambi, av. Airton Senna, rua Jandaira, rua Aratiba, rua Itaparica, rua Cedral, rua Barão de Grajaú, rua Altos Verdes, av. Aracruz, rua Marquês de Leão, av Panamericana, rua Vagner Jorge Bortotto Garcia, av Sta Luzia, rua Lise Rose, rua Del Carlos Roberto Bastos Oliveira, rua Desembargador Leão Neto do Carmo, Sistema Viário/Parque dos Poderes, Governadoria.

PARQUE DOS PODERES - TERMINAL

Governadoria, Sistema Viário/Parque dos Poderes, av. Mato Grosso, av. Hiroshima, rua Jamil Felix Naglis, rua Leão do Carmo, rua Carlos Roberto Bastos Oliveira, rua Lise Rose, av. Sta Luzia, rua Vagner Jorge Bortotto Garcia, av. Panamericana, rua Marquês de Leão, av. Aracruz, rua Altos Verdes, rua Barão de Grajaú, rua Cedral, rua Itaparica, rua Aratiba, rua Jandaira, av. Airton Senna, rua Guanambi, av. Marquês de Herval, TNB.

.....
 OBS: Atender a UNIDERP nas seguintes viagens:

=> Tab. 01 = Todas viagens;

=> Tab. 02 = 07:15 e 11:25.

Extensão UNIDERP: 2,058 km x 16 viagens: 32,928 km.


Tabela 03 operar apenas para desembarque.

Tabela 02 - Reaproveitamento da linha 211/Tab. 06.

.....
 Diretran - O.S. 022/11

TABELA Nº: 02 - VIAÇÃO SÃO FRANCISCO LTDA.
 LINHA : 230 - PARQUE DOS PODERES - Alimentadora.
 PLANO FUNCIONAL: SEGUNDA À SEXTA

O.S. Ant. 080/10
 230 - PARQUE DOS PODERES - Alimentadora

1860


Voitas	Bairro Saída	Nova Bahia		Bairro Chegada	Recolhe
		Chegada	Saída		
0,5	-	-	07:15	07:44	-
1,0	07:44	08:09	-	-	Recolhe
1,5	-	-	11:25	11:50	-
2,0	12:00	12:25	-	-	Recolhe
2,5	-	-	13:10	13:35	-
3,0	13:40	14:05	-	-	Recolhe
3,5	-	-	16:22	16:47	-
4,0	16:52	17:20	-	-	Recolhe
Garagem:		17:45			
Km:		77,732			
Km Morta:		9,007			
Horas Trabalhadas		03:47			

.....
 TERMINAL - PARQUE DOS PODERES

TNB, av Marquês de Herval, rua Guanambí, av. Aírton Senna, rua Jandaira, rua Aratiba, rua Itaparica, rua Cedral, rua Barão de Grajaú, rua Altos Verdes, av. Aracruz, rua Marquês de Leão, av Panamericana, rua Vagner Jorge Bortotto Garcia, av Sta Luzia, rua Lise Rose, rua Del Carlos Roberto Bastos Oliveira, rua Desembargador Leão Neto do Carmo, Sistema Viário/Parque dos Poderes, Governadoria.

PARQUE DOS PODERES - TERMINAL

Governadoria, Sistema Viário/Parque dos Poderes, av. Mato Grosso, av. Hiroshima, rua Jamil Felix Naglis, rua Leão do Carmo, rua Carlos Roberto Bastos Oliveira, rua Lise Rose, av. Sta Luzia, rua Vagner Jorge Bortotto Garcia, av. Panamericana, rua Marquês de Leão, av. Aracruz, rua Altos Verdes, rua Barão de Grajaú, rua Cedral, rua Itaparica, rua Aratiba, rua Jandaira, av. Aírton Senna, rua Guanambí, av. Marquês de Herval, TNB.

.....
 OBS: Atender a UNIDERP nas seguintes viagens:

=> Tab. 01 = Todas viagens;

=> Tab. 02 = 07:15 e 11:25.

Extensão UNIDERP: 2,058 km x 16 viagens: 32,928 km.

Tabela 03 operar apenas para desembarque.

Tabela 02 - Reaproveitamento da linha 211/Tab. 06.

.....
 Diretran - O.S. 022/11

Processo n.º 11056/2011-O.S.

TABELA Nº: 03 - VIAÇÃO SÃO FRANCISCO LTDA.
 LINHA : 230 - PARQUE DOS PODERES - Alimentadora.
 PLANO FUNCIONAL: SEGUNDA À SEXTA

O.S. Ant. 080/10
 230 - PARQUE DOS PODERES - Alimentadora

Voltas	Bairro Saída	Nova Bahia		Bairro Chegada	Recolhe
		Chegada	Saída		
0,5	-	-	06:31	06:55	Recolhe
1,0	-	-	07:09	07:38	Recolhe
Garagem:		08:03			
Km:		19,433			
Km Morta:		0,300			
Horas Trabalhadas		00:53			

.....
 TERMINAL - PARQUE DOS PODERES

TNB, av Marquês de Herval, rua Guanambí, av. Airton Senna, rua Jandaira, rua Aratiba, rua Itaparica, rua Cedral, rua Barão de Grajaú, rua Altos Verdes, av. Aracruz, rua Marquês de Leão, av Panamericana, rua Wagner Jorge Bortotto Garcia, av Sta Luzia, rua Lise Rose, rua Del Carlos Roberto Bastos Oliveira, rua Desembargador Leão Neto do Carmo, Sistema Viário/Parque dos Poderes, Governadoria.

PARQUE DOS PODERES - TERMINAL

Governadoria, Sistema Viário/Parque dos Poderes, av. Mato Grosso, av. Hiroshima, rua Jamil Felix Naglis, rua Leão do Carmo, rua Carlos Roberto Bastos Oliveira, rua Lise Rose, av. Sta Luzia, rua Wagner Jorge Bortotto Garcia, av. Panamericana, rua Marquês de Leão, av. Aracruz, rua Altos Verdes, rua Barão de Grajaú, rua Cedral, rua Itaparica, rua Aratiba, rua Jandaira, av. Airton Senna, rua Guanambí, av. Marquês de Herval, TNB.

.....
 OBS: Atender a UNIDERP nas seguintes viagens:

=> Tab. 01 = Todas viagens;

=> Tab. 02 = 07:15 e 11:25.

Extensão UNIDERP: 2,058 km x 16 viagens: 32,928 km.

Tabela 03 operar apenas para desembarque.

Tabela 02 - Reaproveitamento da linha 211/Tab. 06.

.....
 Diretran - O.S. 022/11

TABELA Nº: 01 - VIAÇÃO SÃO FRANCISCO LTDA.
LINHA : 230 - PARQUE DOS PODERES - Alimentadora.
PLANO FUNCIONAL: SÁBADOS

O.S. Ant. 080/10
230 - PARQUE DOS PODERES - Alimentadora

Voltas	Bairro Saida	Nova Bahia		Bairro Chegada	Recolhe
		Chegada	Saida		
0,5	-	-	05:39	06:07	-
1,5	06:07	06:35	06:36	07:04	-
2,5	07:11	07:39	07:40	08:07	-
3,5	08:12	08:39	08:40	09:07	-
4,5	09:12	09:39	09:40	10:07	-
5,5	10:12	10:39	10:40	11:07	-
6,5	11:12	11:39	11:40	12:08	-
7,0	12:08	12:35	-	-	Recolhe
Garagem:		13:00			
Km:		150,437			
Km Morta:		15,603			
Horas Trabalhadas		06:56			

TERMINAL - PARQUE DOS PODERES
TNB, av Marquês de Herval, rua Guanambi, av. Airton Sen - na, rua Jandaira, rua Aratiba, rua Itaparica, rua Cedral, rua Barão de Grajaú, rua Altos Verdes, av. Aracruz, rua Mar - quês de Leão, av Panamericana, rua Vagner Jorge Bortotto Garcia, av Sta Luzia, rua Lise Rose, rua Del Carlos Roberto Bastos Oliveira, rua Desembargador Leão Neto do Carmo, Sistema Viário/Parque dos Poderes, UNIDERP.

PARQUE DOS PODERES - TERMINAL
UNIDERP, Sist. Viário/Parque dos Poderes, av. Mato Grosso, av Hiroshima, rua Jamil Felix Naglis, rua Leão do Carmo, rua Carlos Roberto Bastos, rua Lise Rose, av. Santa Luzia, rua Vagner J. Bortotto Garcia, av. Panamericana, rua Marquês de Leão, av Aracruz, rua Altos Verdes, rua Barão de Gra - jaú, rua Cedral, rua Itaparica, rua Aratiba, rua Jandaira, av. Airton Senna, rua Guanambi, av. Marquês de Herval, TNB.

Ponto de descanso/Bairro: UNIDERP.

Diretran - O.S. 022/11

1862
Processo n.º 110556/2011-O.S.
Rubrica/Assinatura/Fls.

PREFEITURA MUNICIPAL DE CAMPO GRANDE

AGÊNCIA MUNICIPAL DE TRANSPORTE E TRÂNSITO
DIRETORIA DE TRANSPORTES

agetran
Agência Municipal do Transporte e Trânsito

1863
PREFEITURA MUNICIPAL
Campo Grande
é a gente que faz

ORDEM DE SERVIÇO Nº: 051/09 EM SUBSTITUIÇÃO A ORDEM DE SERVIÇO Nº 190/07.

EMPRESA: VIAÇÃO SÃO FRANCISCO LTDA.
ÁREA DE ATUAÇÃO: Monte Castelo/P.S. Cel. Antonino/Otávio Pécora.

CODIGO: 231
NOME : Otávio Pécora.
CLASSIFICAÇÃO: Alimentadora.
TIPO VEÍCULO: Leve e Micro.

TERMINAL Rua Caburé.
P. RETORNO: Terminal Gal. Osório

DADOS OPERACIONAIS

LEGENDA	SEG/SEX	INT	SÁBADO	INT	DOMINGO	INT
FROTA	02		01		01	
EXTENSÃO IDA	3,437		3,437		3,437	
EXTEN. VOLTA	4,145		4,145		4,145	
PAVIMENTADA	7,582		7,582		7,582	
VEL. MÉDIA	13,00		13,00		13,00	
TEMPO MÉDIO	35		35		35	
INT. MEDIO	14/40		30/40		31/35	
N. VIAG/DIA	34,5		32		32	
KM/DIA	261,58		242,62		242,62	
KM MORTA/DIA	18,627		9,597		9,597	
HORAS TRABALHADAS	20:00		18:41		18:36	
	05:15/06:20 06:02/07:21 07:25/23:56	32/33 14/18 33/40	05:15/23:56	30/40	05:20/23:56	31/35


Observações: => Alteração de itinerário - av. Mascarenhas de Moraes, rua Santo Ângelo, rua Dr Meireles...
=> Operação por tempo indeterminado.

Início da operação em ____/____/20____

Luiz Carlos Alencar Filho
Diretor do Departamento de Programação Operacional
AGETRAN

Paulo Tuyosi Kinoshita
Diretor de Transportes
AGETRAN

Processo n.º 111056/2009-05
Rubrica n.º 111056/2009-05

1864


PREFEITURA MUNICIPAL DE CAMPO GRANDE
AGÊNCIA MUNICIPAL DE TRANSPORTE E TRÂNSITO
DIRETORIA DE TRANSPORTES

QUADRO HORÁRIO Nº: 051/09
PLANO FUNCIONAL: SEGUNDA À SEXTA
LINHA : 231 - Otávio Pécora.

ÔNIBUS	Bairro SAIDA	Gal. Osório		Bairro CHEGADA	RECOLHE
		CHEGADA	SAIDA		
01	05:15	05:28	05:33	05:47	-
01	05:47	06:00	06:05	06:20	-
02	06:02	06:16	06:21	06:36	-
01	06:20	06:34	06:36	06:50	-
02	06:36	06:50	06:52	07:07	-
01	06:50	07:04	07:10	07:25	-
02	07:07	07:21	-	-	Recolhe
01	07:25	07:39	07:45	08:00	-
01	08:00	08:14	08:20	08:35	-
01	08:35	08:49	08:55	09:10	-
01	09:10	09:25	09:35	09:50	-
01	09:50	10:04	10:10	10:25	-
01	10:25	10:40	10:46	11:02	-
01	11:02	11:16	11:21	11:35	-
01	11:35	11:49	11:55	12:10	-
01	12:10	12:24	12:30	12:45	-
01	12:45	12:59	13:05	13:20	-
01	13:20	13:34	13:40	13:55	-
01	13:55	14:09	14:15	14:30	-
01	14:30	14:44	14:50	15:05	-
01	15:05	15:19	15:25	15:40	-
01	15:40	15:54	16:00	16:15	-
01	16:15	16:29	16:35	16:50	-
01	16:50	17:04	17:10	17:25	-
01	17:25	17:39	17:45	18:00	-
01	18:00	18:14	18:20	18:35	-
01	18:35	18:49	18:55	19:10	-
01	19:10	19:24	19:30	19:45	-
01	19:45	19:59	20:05	20:20	-
01	20:20	20:34	20:40	20:55	-
01	20:55	21:10	21:20	21:35	-
01	21:35	21:49	21:55	22:10	-
01	22:10	22:24	22:30	22:45	-
01	22:45	22:59	23:05	23:20	-
01	23:20	23:33	23:43	23:56	Recolhe

Processo n.º 110006/2011-00
 Rubrica 1220001 Fls.

Luiz Carlos Alencar Filho
 Diretor do Departamento de Programação Operacional
 AGETRAN

Paulo Tuyosi Kinoshita
 Diretor de Transportes
 AGETRAN

PREFEITURA MUNICIPAL DE CAMPO GRANDE

AGÊNCIA MUNICIPAL DE TRANSPORTE E TRÂNSITO
DIRETORIA DE TRANSPORTES

QUADRO HORÁRIO Nº: 051/09
PLANO FUNCIONAL: SÁBADOS
LINHA : 231 - Otávio Pécora.

1865
J

ÔNIBUS	Bairro SAIDA	Gal. Osório		Bairro CHEGADA	RECOLHE
		CHEGADA	SAIDA		
01	05:15	05:28	05:33	05:47	-
01	05:47	06:00	06:05	06:20	-
01	06:20	06:34	06:36	06:50	-
01	06:50	07:04	07:10	07:25	-
01	07:25	07:39	07:45	08:00	-
01	08:00	08:14	08:20	08:35	-
01	08:35	08:49	08:55	09:10	-
01	09:10	09:25	09:35	09:50	-
01	09:50	10:04	10:10	10:25	-
01	10:25	10:39	10:45	11:00	-
01	11:00	11:14	11:20	11:35	-
01	11:35	11:49	11:55	12:10	-
01	12:10	12:24	12:30	12:45	-
01	12:45	12:59	13:05	13:20	-
01	13:20	13:34	13:40	13:55	-
01	13:55	14:09	14:15	14:30	-
01	14:30	14:44	14:50	15:05	-
01	15:05	15:19	15:25	15:40	-
01	15:40	15:54	16:00	16:15	-
01	16:15	16:29	16:35	16:50	-
01	16:50	17:04	17:10	17:25	-
01	17:25	17:39	17:45	18:00	-
01	18:00	18:14	18:20	18:35	-
01	18:35	18:49	18:55	19:10	-
01	19:10	19:24	19:30	19:45	-
01	19:45	19:59	20:05	20:20	-
01	20:20	20:34	20:40	20:55	-
01	20:55	21:10	21:20	21:35	-
01	21:35	21:49	21:55	22:10	-
01	22:10	22:24	22:30	22:45	-
01	22:45	22:59	23:05	23:20	-
01	23:20	23:33	23:43	23:56	Recolhe

Processo n.º 11006/2011-05
Rubrica nº 01 - Fls.

Luiz Carlos Alencar Filho
Diretor do Departamento de Programação Operacional
AGETRAN

Paulo Tuyosi Kinoshita
Diretor de Transportes
AGETRAN

1866


PREFEITURA MUNICIPAL DE CAMPO GRANDE

**AGÊNCIA MUNICIPAL DE TRANSPORTE E TRÂNSITO
 DIRETORIA DE TRANSPORTES**

QUADRO HORÁRIO Nº: 051/09
PLANO FUNCIONAL: DOMINGOS E FERIADOS
LINHA : 231 - Otávio Pécora.

ÔNIBUS	Bairro SAIDA	Gal. Osório		Bairro CHEGADA	RECOLHE
		CHEGADA	SAIDA		
01	05:20	05:32	05:40	05:54	-
01	05:54	06:07	06:15	06:29	-
01	06:29	06:42	06:50	07:04	-
01	07:04	07:17	07:25	07:39	-
01	07:39	07:52	08:00	08:14	-
01	08:14	08:27	08:35	08:49	-
01	08:49	09:02	09:10	09:24	-
01	09:24	09:37	09:45	09:59	-
01	09:59	10:12	10:20	10:34	-
01	10:34	10:47	10:55	11:09	-
01	11:09	11:22	11:30	11:44	-
01	11:44	11:57	12:05	12:19	-
01	12:19	12:32	12:40	12:54	-
01	12:54	13:07	13:15	13:29	-
01	13:29	13:42	13:50	14:04	-
01	14:04	14:17	14:25	14:39	-
01	14:39	14:52	15:00	15:14	-
01	15:14	15:27	15:35	15:49	-
01	15:49	16:02	16:10	16:24	-
01	16:24	16:37	16:45	16:59	-
01	16:59	17:12	17:20	17:34	-
01	17:34	17:47	17:55	18:09	-
01	18:09	18:22	18:30	18:44	-
01	18:44	18:57	19:05	19:19	-
01	19:19	19:32	19:40	19:54	-
01	19:54	20:07	20:15	20:29	-
01	20:29	20:42	20:50	21:04	-
01	21:04	21:17	21:25	21:39	-
01	21:39	21:52	22:00	22:14	-
01	22:14	22:27	22:35	22:49	-
01	22:49	23:02	23:10	23:22	-
01	23:22	23:33	23:43	23:56	Recolhe

Processo n.º 440056/2011-05
 Rubrica/Plano de Fis.

Luiz Carlos Alencar Filho
 Diretor do Departamento de Programação Operacional
 AGETRAN

Paulo Tuyosi Kinoshita
 Diretor de Transportes
 AGETRAN

TABELA Nº: 01 - VIAÇÃO SÃO FRANCISCO LTDA.

LINHA : 231 - Otávio Pécora.

PLANO FUNCIONAL: SEGUNDA À SEXTA

O.S. Ant. 190/07

231 - OTÁVIO PÉCORÁ - Alimentadora

TERMINAL / BAIRRO

T.G.O., av. Mascarenhas de Moraes, rua Santo Ângelo, rua Dr. Meirelles, rua das Nações Unidas, av. Monte Castelo, rua Carlos Gomes, av. Júlia Maksoud, rua Aracari, rua Galo da Serra, rua Caburé.

BAIRRO / TERMINAL

rua Caburé, rua Tamataia, rua Currupião, rua Galo da Serra, rua Aracari, av. Júlia Maksoud, rua Dr. Meirelles, rua Santo Ângelo, av. Mascarenhas de Moraes, TGO.

Tabela 01 - Operar com veículo convencional;

Tabela 02 - Operar com microônibus.

DIRETRAN - O.S. 051/09

Voitas	Bairro Salda	Gal. Osório		Bairro Chegada	Recolhe
		Chegada	Salda		
1,0	05:15	05:28	05:33	05:47	-
2,0	05:47	06:00	06:05	06:20	-
3,0	06:20	06:34	06:36	06:50	-
4,0	06:50	07:04	07:10	07:25	-
5,0	07:25	07:39	07:45	08:00	-
6,0	08:00	08:14	08:20	08:35	-
7,0	08:35	08:49	08:55	09:10	-
8,0	09:10	09:25	09:35	09:50	-
9,0	09:50	10:04	10:10	10:25	-
10,0	10:25	10:40	10:46	11:02	-
11,0	11:02	11:16	11:21	11:35	-
12,0	11:35	11:49	11:55	12:10	-
13,0	12:10	12:24	12:30	12:45	-
14,0	12:45	12:59	13:05	13:20	-
15,0	13:20	13:34	13:40	13:55	-
16,0	13:55	14:09	14:15	14:30	-
17,0	14:30	14:44	14:50	15:05	-
18,0	15:05	15:19	15:25	15:40	-
19,0	15:40	15:54	16:00	16:15	-
20,0	16:15	16:29	16:35	16:50	-
21,0	16:50	17:04	17:10	17:25	-
22,0	17:25	17:39	17:45	18:00	-
23,0	18:00	18:14	18:20	18:35	-
24,0	18:35	18:49	18:55	19:10	-
25,0	19:10	19:24	19:30	19:45	-
26,0	19:45	19:59	20:05	20:20	-
27,0	20:20	20:34	20:40	20:55	-
28,0	20:55	21:10	21:20	21:35	-
29,0	21:35	21:49	21:55	22:10	-
30,0	22:10	22:24	22:30	22:45	-
31,0	22:45	22:59	23:05	23:20	-
32,0	23:20	23:33	23:43	23:56	Recolhe
Garagem:		00:11			
Km:		242,624			
Km Morta:		9,597			
Horas Trabalhadas		18:41			

Processo n.º 110066/2011-03
Rubrica 17000000 FIs.

TABELA Nº: 02 - VIAÇÃO SÃO FRANCISCO LTDA.

LINHA : 231 - Otávio Pécora.

PLANO FUNCIONAL: SEGUNDA À SEXTA

Voltas	Bairro Saída	Gal. Osório		Bairro Chegada	Recolhe
		Chegada	Saída		
1,0	06:02	06:16	06:21	06:36	-
2,0	06:36	06:50	06:52	07:07	-
2,5	07:07	07:21	-	-	Recolhe
Garagem:		07:36			
Km:		18,955			
Km Morta:		9,030			
Horas Trabalhadas		01:19			

O.S. Ant. 190/07

231 - OTÁVIO PÉCORA - Alimentadora

.....
TERMINAL / BAIRRO

T.G.O., av. Mascarenhas de Moraes, rua Santo Ângelo, rua Dr. Meirelles, rua das Nações Unidas, av. Monte Castelo, rua Carlos Gomes, av. Júlia Maksoud, rua Aracari, rua Galo da Serra, rua Caburé.

BAIRRO / TERMINAL

rua Caburé, rua Tamataia, rua Currupião, rua Galo da Serra, rua Aracari, av. Júlia Maksoud, rua Dr. Meirelles, rua Santo Ângelo, av. Mascarenhas de Moraes, TGO.

.....
Tabela 01 - Operar com veículo convencional;

Tabela 02 - Operar com microônibus.

.....
DIRETRAN - O.S. 051/09

1868
Processo n.º 111036/2011-02
Rubrica: JACIMON FILS.

TABELA Nº: 01 - VIAÇÃO SÃO FRANCISCO LTDA.

LINHA : 231 - Otávio Pécora.

PLANO FUNCIONAL: SÁBADOS

O.S. Ant. 190/07

231 - OTÁVIO PÉCORÁ - Alimentadora

1869
[Handwritten signature]

Voltas	Bairro Saída	Gal. Osório		Bairro Chegada	Recolhe
		Chegada	Saída		
1,0	05:15	05:28	05:33	05:47	-
2,0	05:47	06:00	06:05	06:20	-
3,0	06:20	06:34	06:36	06:50	-
4,0	06:50	07:04	07:10	07:25	-
5,0	07:25	07:39	07:45	08:00	-
6,0	08:00	08:14	08:20	08:35	-
7,0	08:35	08:49	08:55	09:10	-
8,0	09:10	09:25	09:35	09:50	-
9,0	09:50	10:04	10:10	10:25	-
10,0	10:25	10:39	10:45	11:00	-
11,0	11:00	11:14	11:20	11:35	-
12,0	11:35	11:49	11:55	12:10	-
13,0	12:10	12:24	12:30	12:45	-
14,0	12:45	12:59	13:05	13:20	-
15,0	13:20	13:34	13:40	13:55	-
16,0	13:55	14:09	14:15	14:30	-
17,0	14:30	14:44	14:50	15:05	-
18,0	15:05	15:19	15:25	15:40	-
19,0	15:40	15:54	16:00	16:15	-
20,0	16:15	16:29	16:35	16:50	-
21,0	16:50	17:04	17:10	17:25	-
22,0	17:25	17:39	17:45	18:00	-
23,0	18:00	18:14	18:20	18:35	-
24,0	18:35	18:49	18:55	19:10	-
25,0	19:10	19:24	19:30	19:45	-
26,0	19:45	19:59	20:05	20:20	-
27,0	20:20	20:34	20:40	20:55	-
28,0	20:55	21:10	21:20	21:35	-
29,0	21:35	21:49	21:55	22:10	-
30,0	22:10	22:24	22:30	22:45	-
31,0	22:45	22:59	23:05	23:20	-
32,0	23:20	23:33	23:43	23:56	Recolhe
Garagem:		00:11			
Km:		242,624			
Km Morta:		9,597			
Horas Trabalhadas		18:41			

TERMINAL / BAIRRO

T.G.O., av. Mascarenhas de Moraes, rua Santo Ângelo, rua Dr. Meirelles, rua das Nações Unidas, av. Monte Castelo, rua Carlos Gomes, av. Júlia Maksoud, rua Aracari, rua Galo da Serra, rua Caburé.

BAIRRO / TERMINAL

rua Caburé, rua Tamataia, rua Currupião, rua Galo da Serra, rua Aracari, av. Júlia Maksoud, rua Dr. Meirelles, rua Santo Ângelo, av. Mascarenhas de Moraes, TGO.

Tabela 01 - Operar com micro ônibus.

DIRETRAN - O.S. 051/09

1110-6/2011-05